

Binghöhle, Ruine Streitberg und Ruine Neideck

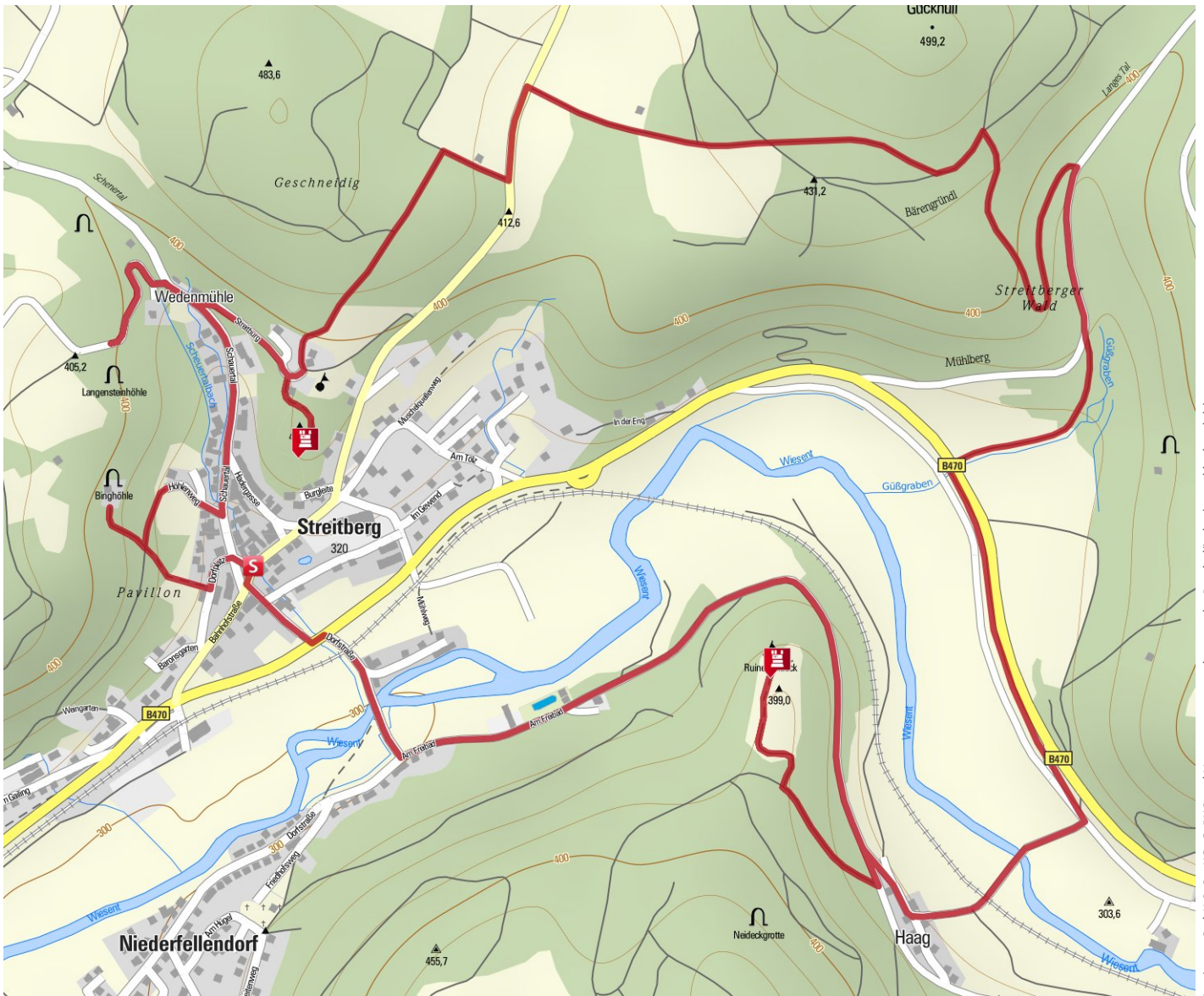


Gütesiegel: PREMIUM
Bewertungen: ★ ★ ★ ★ ★ (0)
Erlebniswert: ★ ★ ★ ★ ★ ★ ★
Landschaft: ★ ★ ★ ★ ★ ★ ★

Länge: 9,2 km
Höhenmeter: ▲ 448 m
 ▼ 448 m
Zeit: 3:15 h

Schwierigkeit: leicht
Kondition: ★ ★ ★ ★ ★ ★ ★
Technik: ★ ★ ★ ★ ★ ★ ★

Beste Jahreszeit: J F **M A M J J A S O** N D



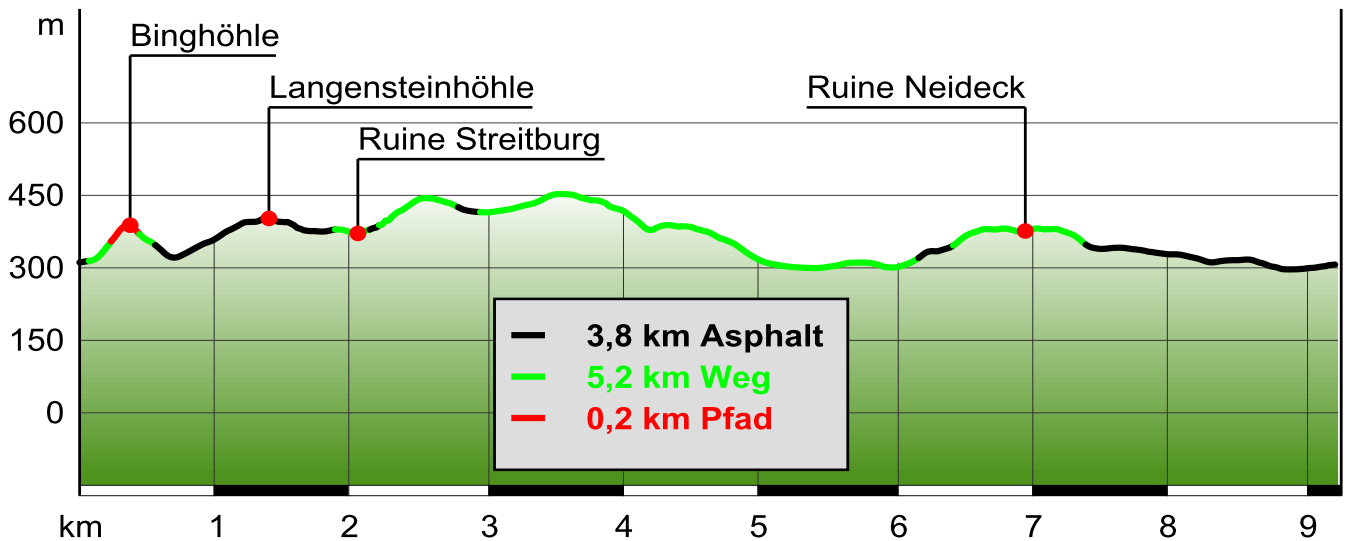
Jeden Tag ein neues **Hammer-Angebot** im outdooractive.com-Shop!

zum Beispiel
Lafuma
 Softshelljacke

~~114,05 €~~
89 € %



Binghöhle, Ruine Streitberg und Ruine Neideck



Die Tour

Kurzbeschreibung

Die beeindruckenden Tropfsteine der Binghöhle sowie die Burgruinen Streitberg und Neideck sind die Höhenpunkte dieser Rundwanderung.

Beschreibung

Bei dieser Wanderung erleben wir die Fränkische Schweiz in ihrer ganzen Ursprünglichkeit: die beeindruckenden Tropfsteine in der Binghöhle, die Ruine der Streitburg sowie die Ruine Neideck sind die Höhepunkte dieser abwechslungsreichen Rundwanderung.

Start der Tour

Am Dorfplatz in Streitberg

Wegbeschreibung

Am Dorfplatz in Streitberg orientiert man sich in Richtung Westen, folgt der Linkskurve und biegt danach rechts ab. Der Weg führt uns direkt zur Binghöhle (1). Die über 300 m lange Tropfsteinhöhle ist einzigartig in Franken, sie befindet sich in geschichtetem Kalkstein. Seit 1906 kann man die eindrucksvolle Höhle besichtigen. Anschließend wandern wir auf dem

Aufstiegsweg zurück und biegt an der Weggabelung nach links ab. So kommt man wieder nach Streitberg und folgt der Durchgangsstraße nach Norden, die durch das Schauertal aufwärts führt. Am Ortsrand überqueren wir den Wedenbach und macht dann linker Hand einen Abstecher zur Langensteinhöhle (2). Danach geht man wieder zurück und biegt auf der anderen Seite des Wedenbaches erst nach rechts und dann gleich nach links ab. Jetzt steigen wir zur Ruine Streitburg (3) hinauf. Von dieser mittelalterlichen Burg sind nur noch das Haupttor und die Reste der Umfassungsmauer erhalten geblieben. Oberhalb der Ruine führt uns die Route in Richtung Nordosten. Nach knapp 500 m trifft man auf eine T-Kreuzung und wendet sich zweimal nach rechts. Auf der Fahrstraße wandern wir ein Stück nach links und biegen dann rechts ab. Es geht nun über die Felder in den Wald hinein. Die nächste Kreuzung passieren wir geradeaus und wandern am Fuße der Guckhüll (499 m) nach Osten. Wenig später trifft man auf einen Weg und biegt nach links ab. Etwa 100 m weiter dreht die Route scharf nach rechts und führt uns ins Lange Tal.

Dort orientieren wir uns in Richtung Süden, verlassen nach etwa 300 m die Straße linker Hand und folgen dem Verlauf des Güßgrabens auf die andere Seite der Bundesstraße B470. Nun zweigt die Tour nach links ab und quert bei der nächsten Brücke die Wiesent. Wir kommen so nach Haag und machen einen

Jeden Tag ein neues **Hammer-Angebot** im **outdooractive.com-Shop!**

zum Beispiel **Lafuma** Softshelljacke ~~114,05 €~~ **89 €**




Binghöhle, Ruine Streitberg und Ruine Neideck

Abstecher zur Ruine Neideck (4). Die riesige Burganlage aus dem 13. Jh. liegt hoch über dem Wiesenttal und ist heute ein Wahrzeichen der Fränkischen Schweiz. Vom Turm hat man eine herrliche Aussicht. Schautafeln informieren über den archäologischen Hintergrund der Burg. Nach einem Rundgang steigen wir wieder nach Haag hinab und halten uns dort links. Man umrundet den 399 m hohen Hügel, auf dem die Burgruine Neideck steht. Hinter dem Freibad halten wir uns rechts und wandern zurück nach Streitberg.

Anfahrt

A73 bis zur Ausfahrt Forchheim-Süd, weiter auf der B470 nach Streitberg

Parken

Im Ortskern von Streitberg





Öffentliche Verkehrsmittel

Mit dem Zug nach Ebermannstadt, mit dem Bus nach Streitberg

Weitere Infos / Links

Wiesenttal

Eigenschaften

-  mit Einkehrmöglichkeit
-  familiengerecht, Kinder
-  aussichtsreich
-  kulturell / historisch
-  Rundtour

Interessante Punkte

Ruine Neideck

Binghöhle

Langensteinhöhle

Ruine Streitburg

Autor und Quelle

Autor: Franka Fuchs
Erstellt: 01/07/2009
Geändert: 23/03/2010
Quelle: outdooractive.com-Redaktion
<http://www.outdooractive.com>
OUTDOORactive.com

Bilder



Burg Streitberg mit Blick auf die Burgfelsen.
Author: MacElch (Rainer Kunze), GNU-Lizenz für freie Dokumentation

Jeden Tag ein neues
Hammer-Angebot im
outdooractive.com-Shop!

zum Beispiel
Lafuma
Softshelljacke

~~114,05 €~~
89 € %



Binghöhle, Ruine Streitberg und Ruine Neideck



Burg Streitberg, Toranlage aus dem 16. Jahrhundert.
Author: MacElch (Rainer Kunze), GNU-Lizenz für freie Dokumentation




Blick auf Streitberg.
Author: Andreas Werner



Die Binghöhle.
Author: Imanuel Giel, GNU-Lizenz für freie Dokumentation

Link zur Tour



Tourcode:

ITyHFGgGaAYR

...einfach in der Portalsuche eingeben!

Jeden Tag ein neues
Hammer-Angebot im
outdooractive.com-Shop!

zum Beispiel
Lafuma
Softshelljacke

~~114,05 €~~
89 € %

